

## CONSELHO ESTADUAL DO MEIO AMBIENTE PROPOSTA PARA A INSTITUIÇÃO DE CÂMARES REGIONAIS

### Câmaras Regionais do Consema

Para a definição das Câmaras Regionais do Consema propõe-se a subdivisão do estado em 7 unidades territoriais de acordo com as características sócio-ambientais das Unidades de Gerenciamento de Recursos Hídricos (UGRHIs).

O Estado de São Paulo é dividido em 21 UGRHIs, subdivisões das grandes bacias hidrográficas e das bacias dos rios trans-fronteiriços ou que são compartilhados por outros estados da federação. A proposta atual respeita a divisão das grandes bacias do Estado, porém apresenta subdivisões no território destas.

O Estado apresenta sete grandes bacias, são elas: *Bacia do Rio Tietê* (UGRHIs 5,6,10,13,16 e19), *Bacia do Rio Paraíba do Sul* (UGRHI 2), *Região Hidrográfica da Vertente Paulista do Rio Paranapanema* (UGRHI 14, 17 e 22), *Região Hidrográfica Aguapeí/Peixe* (UGRHI 20 e 21), *Região Hidrográfica da Vertente Paulista do Rio Grande* (UGRHIs 4,8,9,12 e15), *Região Hidrográfica de São José dos Dourados* (UGRHI 18) e *Região Hidrográfica da Vertente Litorânea* (UGRHI 3,7 e11), figura 1.

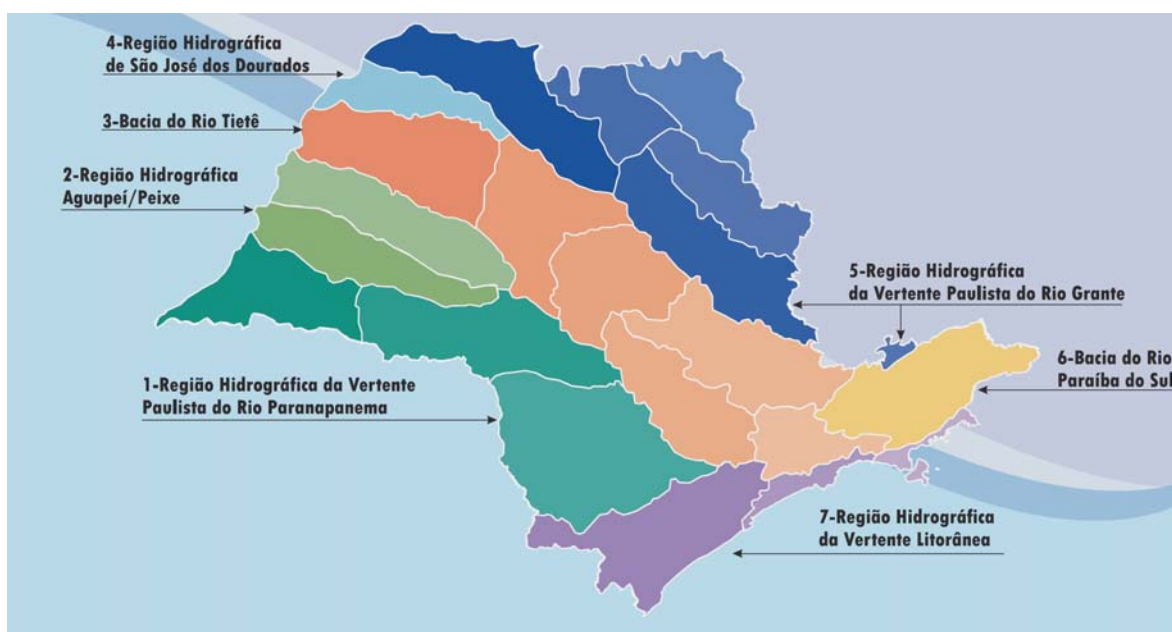
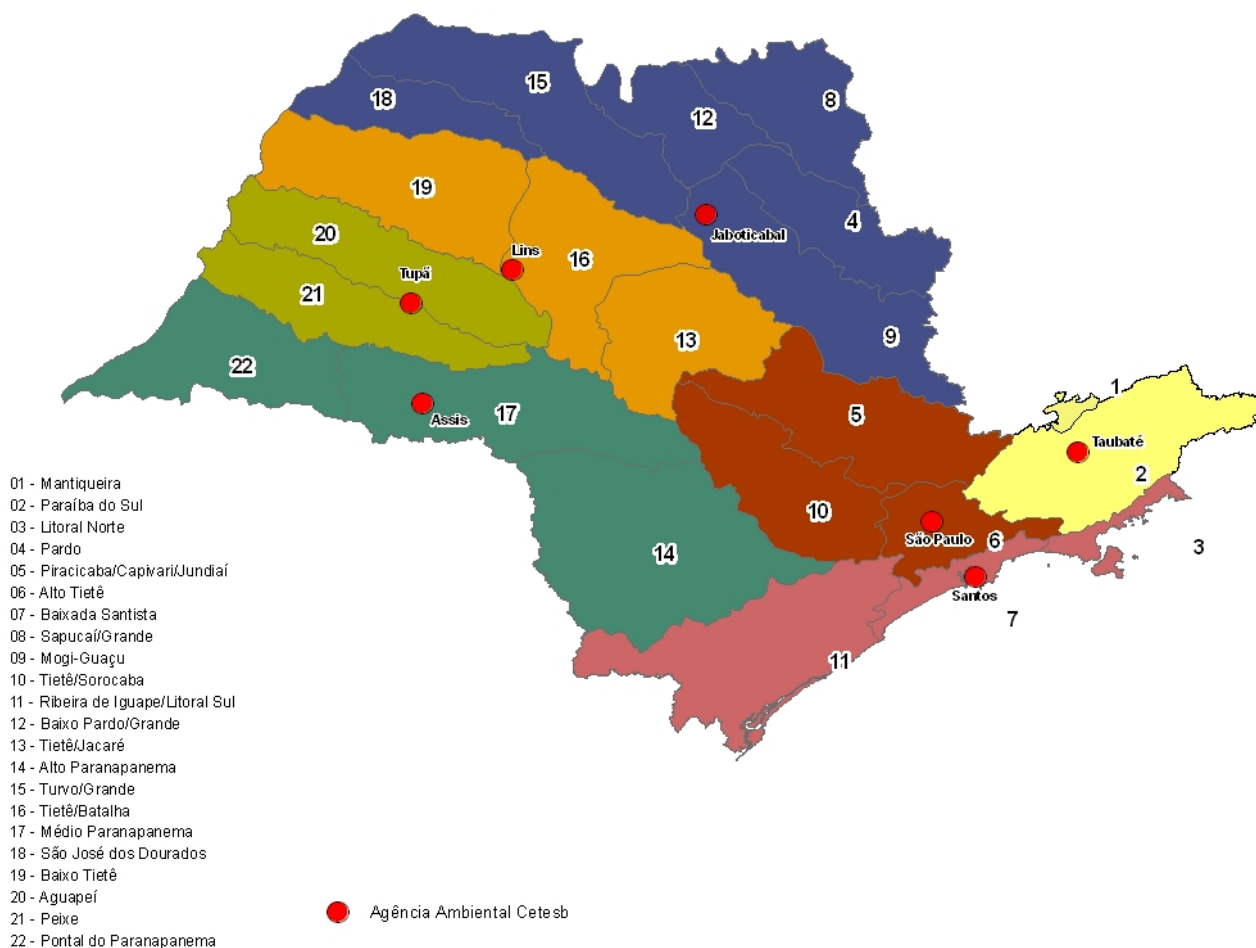


Figura 1- Regiões/ Bacias Hidrográficas do Estado de São Paulo

Como as grandes bacias do Estado apresentam características distintas de ocupação e desenvolvimento econômico ao longo de seu território, propomos a subdivisão destas grandes bacias conforme apresentado na figura 2, que apresenta também as cidades sedes para as Câmaras Regionais do Consema, considerando a implantação das agências da CETESB no Estado de São Paulo.



### Câmaras Regionais do Consema

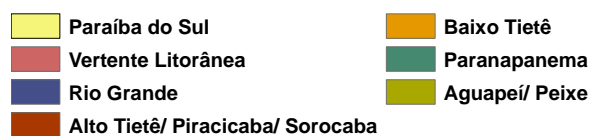


Figura 2- Unidades para implantação das Câmaras Regionais do Consema

#### ***1-Câmara Regional Alto Tietê/ Piracicaba / Sorocaba***

Atuante no território representado pela UGRHI do Alto Tietê (UGRHI 6, UGRHI Piracicaba Capivari Jundiaí e UGRHI Sorocaba Médio Tietê .As três UGRHIs representam a região com a maior densidade demográfica do Estado, com

aproximadamente 70% da população. Os cerca de 28 milhões de habitantes estão distribuídos em 123 municípios. Sua economia é representada pelo setor industrial e de serviços. Considerando a complexidade socioeconômica sugere-se uma Câmara Regional exclusiva para o Alto Tietê, uma vez que a demanda da região para o Consema será muito grande e complexa.

## ***2- Câmara Regional Baixo Tietê***

Atuante na região representada pelas UGRHIs Tietê Jacaré, Tietê Batalha, Baixo Tietê. Apesar da UGRHI Tietê Batalha ser considerada região em industrialização, essa unidade apresenta prioritariamente vocação agrícola, com aspectos socioeconômicos interligados diretamente a este setor. É representada pelas três UGRHIs da Bacia do Tietê com os melhores índices de qualidade de água e com as menores pressões antrópicas. A população da unidade é de cerca de 2,5 milhões de habitantes distribuídos em 109 municípios, sendo que 94 deles apresentam população inferior a 20.000 habitantes.

## ***3- Câmara Regional Paraíba do Sul***

Atuante na região representada pelas UGRHIs Paraíba do Sul e Serra da Mantiqueira. A proximidade entre as duas UGRHIs foi considerada fator determinante para proposta desta unidade, uma vez que ambas apresentam características distintas no que se refere aos condicionantes ambientais. Esta unidade é representada por uma região de elevado desenvolvimento industrial (Paraíba do Sul) e uma região com vocação conservacionista (Serra da Mantiqueira). A Serra da Mantiqueira é composta apenas por três municípios, com população total da UGRHI inferior a 70.000 habitantes, sendo o turismo a principal atividade econômica. Já a UGRHI do Paraíba do Sul abriga aproximadamente 2 milhões de habitantes, distribuídos em 34 municípios. A Região se destaca pelo desenvolvimento do setor industrial, além do significativo desenvolvimento agrícola. As pressões antrópicas na região estão diretamente relacionadas à ocupação desordenada, como falta de saneamento ambiental e ocupação de áreas protegidas.

## ***4- Câmara Regional Rio Paranapanema***

Atuante na unidade formada pelas três UGRHIs que formam a Vertente Paulista do Rio Paranapanema (Alto Paranapanema/ Médio Paranapanema/ Pontal Paranapanema), totalizando 97 municípios e cerca de 2 milhões de habitantes. 96% dos municípios apresentam população inferior a 20.000 habitantes. Destaca-se a agropecuária como principal atividade econômica e no caso da UGRHI do Alto Paranapanema sua vocação conservacionista.

## ***5- Câmara Regional Rio Grande***

É composta pelas UGRHIs que pertencem à região hidrográfica do Rio Grande- UGRHI Pardo, UGRHI Sapucaí/ Mirim/Grande, UGRHI Baixo Pardo Grande, UGRHI Mogi-Guaçu, UGRHI Turvo Grande e a UGRHI de São José dos Dourados.

Abriga 184 municípios e uma população total de aproximadamente 5 milhões de habitantes, sendo que cerca de 90% tem população inferior a 20.000 habitantes. A região apresenta como as principais atividades econômicas o setor industrial e do setor agropecuário.

#### ***6- Câmara Regional Aguapeí/ Peixe***

Atuante na unidade composta pelas UGRHIs Aguapeí e Peixe. A região é tributária direta do Rio Paraná e é composta por 58 municípios e 900 habitantes. 90% dos municípios apresentam população inferior a 20.000 habitantes. A principal atividade econômica é a agropecuária, com predomínio para a pecuária extensiva.

#### ***7- Câmara Regional Vertente Litorânea***

Atuante na região compreendida pelas UGRHIs da Baixada Santista, do Litoral Norte e do Ribeira de Iguape/Litoral Sul. Ambas apresentam área costeira e abrigam 46 municípios, com população aproximada de 1,3 milhão de habitantes. A única UGRHI classificada como industrial, e que de fato apresenta sua economia ligada ao setor é a Baixada Santista, porém o Litoral Norte está em processo de desenvolvimento de atividades ligadas a exploração do petróleo do pré-sal, assim como todas as outras relativas à expansão do processo produtivo do Estado, como ampliação de rodovias e portos. A UGRHI Ribeira de Iguape/ Litoral Sul apresenta a economia baseada na agricultura, turismo e extração mineral.